

## INFORME DIARIO DE MONITOREO DE MEDIOS\*

\*Vigilancia basada en eventos de interés epidemiológico mediante el monitoreo de medios abiertos de comunicación locales y nacionales.

### Reporte de eventos:

Amenaza	Tema	Medio	Fecha	Resumen	Liga	Prioridad
Biológico	Casos Covid-19	El sol de Cuernavaca	27 noviembre 2021	Se acerca diciembre y todos los festejos que el mes conlleva, pero para los especialistas de la salud también viene la posibilidad de que Morelos atraviese por un nuevo pico epidémico que, tal como ocurrió a fines de 2020, podría agravarse debido al choque con otras infecciones respiratorias.	<a href="https://www.elsoldecuernavaca.com.mx/local/morelos-podria-atravesar-un-nuevo-pico-de-contagios-salud-7531722.html">https://www.elsoldecuernavaca.com.mx/local/morelos-podria-atravesar-un-nuevo-pico-de-contagios-salud-7531722.html</a>	Bajo
Biológico	Morelos se mantiene en semáforo verde	El sol de Cuernavaca	26 noviembre 2021	Durante dos semanas más, el semáforo epidémico del estado de Morelos continuará en color verde, de acuerdo con los resultados del simulador de la Secretaría de Salud del estado, que toma en cuenta indicadores como el índice de contagios y la ocupación hospitalaria. Sin embargo, las autoridades exhortaron a los Morelenses a continuar con las medidas sanitarias para evitar una cuarta ola de contagios.	<a href="https://www.elsoldecuernavaca.com.mx/local/semforo-verde-seguira-dos-semanas-mas-en-morelos-7530593.html">https://www.elsoldecuernavaca.com.mx/local/semforo-verde-seguira-dos-semanas-mas-en-morelos-7530593.html</a>	Bajo
Biológico	Casos Covid-19	Diario de Morelos	26 noviembre 2021	La Secretaría de Salud Morelos informa que a la fecha en Morelos se han estudiado 246 mil 488 personas, de las cuales se han confirmado 50 mil 374 con coronavirus COVID-19; 138 están activas y se han registrado 4 mil 892 defunciones.	<a href="https://www.diariodemorelos.com/noticias/registra-morelos-19-contagios-de-covid19-en-24-horas">https://www.diariodemorelos.com/noticias/registra-morelos-19-contagios-de-covid19-en-24-horas</a>	Bajo
Biológico	Insumos vs Covid-19 en escuelas	Diario de Morelos	27 noviembre 2021	Los insumos para que las escuelas del nivel básico cumplan con los protocolos sanitarios contra COVID-19 se están distribuyendo por regiones, aclaró el titular del Instituto de la Educación Básica del Estado de Morelos (IEBEM), Eleacín Salgado de la Paz, para evitar los malos entendidos y la incertidumbre entre la comunidad escolar.	<a href="https://www.diariodemorelos.com/noticias/es-por-regi-n-la-distribuci-n-de-insumos-contra-covid-todas-las-escuelas">https://www.diariodemorelos.com/noticias/es-por-regi-n-la-distribuci-n-de-insumos-contra-covid-todas-las-escuelas</a>	Bajo
Biológico	Clima frío para el estado	Diario de Morelos	27 noviembre 2021	La Comisión Estatal del Agua (Ceagua) informa que para el último fin de semana del mes de noviembre se prevé cielo mayormente despejado durante el día, sin potencial para lluvias, ambiente frío por la mañana y cálido a caluroso al atardecer.	<a href="https://www.diariodemorelos.com/noticias/fin-de-semana-fr-o-para-morelos">https://www.diariodemorelos.com/noticias/fin-de-semana-fr-o-para-morelos</a>	Bajo



<http://ssm.gob.mx>



Servicios de Salud Morelos



@MorelosSalud

Callejón Borda N°3 Col. Centro C.P. 62000  
Teléfono (777) 312 62 31 / 314 33 36 ext. 222

**Calle Gómez Azcárate No. 205, Col. Lomas de la Selva  
C.P. 62270, Cuernavaca, Morelos. Tel.: 777 102 25 56**

## INFORME DE RIESGOS METEOROLOGICOS

**Fuente:** Servicio Meteorológico Nacional de México, CONAGUA.

### LA PRIMERA TORMENTA INVERNAL, UN RÍO ATMOSFÉRICO Y EL FRENTE FRÍO NÚM., 11 OCASIONARÁN LLUVIAS FUERTES SOBRE ENTIDADES DEL NOROESTE DE MÉXICO, ADEMÁS DE CONDICIONES PARA LA CAÍDA DE AGUANIEVE O NIEVE EN ZONAS SERRANAS DE CHIHUAHUA.

Para el día de hoy, la **primera tormenta invernal** recorrerá el norte de Chihuahua, manteniendo ambiente muy frío con lluvias, chubascos y bancos de niebla en Chihuahua y Coahuila, así como posible caída de aguanieve o nieve en las sierras de Chihuahua. Se prevé que en el transcurso del día, el sistema ingrese a Texas, E.U.A. y deje de afectar al territorio nacional. Un **río atmosférico**, sobre el noroeste, norte y noreste de la República Mexicana ocasionará chubascos, lluvias y vientos fuertes en las entidades de dichas regiones. El **frente frío Núm. 11** se extenderá estacionario sobre el centro y occidente del Golfo de México, continuará interactuando con un **canal de baja presión** en el noreste del país, originando lluvias y chubascos dispersos sobre entidades del noreste, oriente y sureste del territorio nacional. La **masa de aire frío** asociada comenzará a modificar sus características térmicas, favoreciendo un gradual incremento de las temperaturas diurnas en el noreste y oriente del país, sin embargo, el ambiente seguirá siendo frío sobre entidades de la Mesa del Norte y Mesa Central con heladas matutinas en sus zonas altas. A su vez, se prevén bancos de niebla en la Sierra Madre Oriental y el sureste de México, así como **evento de "Norte"** en el Istmo y Golfo de Tehuantepec, condición que disminuirá gradualmente durante el día.

#### Pronostico de Precipitación:


**Lluvias aisladas (0.1 a 5 mm):** Sonora, San Luis Potosí, Jalisco, Colima, Michoacán, Guerrero, Puebla, Tabasco, Campeche, Yucatán y Quintana Roo.

#### Pronostico de Temperaturas Máximas:

**Temperaturas mínimas de 0 a 5 °C:** zonas montañosas de Coahuila, Nuevo León, San Luis Potosí, Aguascalientes, Jalisco, Michoacán, Guanajuato, Querétaro, Ciudad de México, **Morelos**, Oaxaca, Veracruz y Chiapas.

#### Pronostico en región Mesa Central:

Cielo medio nublado a nublado con lluvias aisladas en Puebla. Sin lluvias en el resto de la región. Ambiente frío a muy frío, bancos de niebla y heladas al amanecer en sierras de la región. Ambiente templado por la tarde. Viento de dirección variable de 20 a 35 km/h.



<http://ssm.gob.mx>



Servicios de Salud Morelos



@MorelosSalud

Callejón Borda N°3 Col. Centro C.P. 62000  
 Teléfono (777) 312 62 31 / 314 33 36 ext. 222

Calle Gómez Azcárate No. 205, Col. Lomas de la Selva  
 C.P. 62270, Cuernavaca, Morelos. Tel.: 777 102 25 56

## INFORME DE MONITOREO VOLCÁNICO Y SISMOLÓGICO

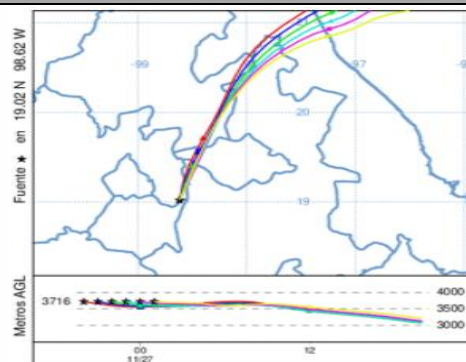
**Fuente:** Servicio Sismológico Nacional, UNAM. / Centro nacional de Prevención de Desastres (CENAPRED)-SEGOB, SENEAM-SCT y NOAA.


En las últimas 24 horas, mediante los sistemas de monitoreo del **volcán Popocatepetl** se identificaron **17 exhalaciones, acompañadas de vapor de agua y gases volcánicos**. Adicionalmente, se registraron en este periodo **28 minutos de tremor de baja amplitud**. Durante la mañana y **al momento de este reporte, se observa una ligera emisión de vapor de agua y gas con dirección norte**.

NIVEL DE ALERTA	SEMAFORO	AMARILLO-FASE 2	RECOMENDACIONES PARA LA FASE AMARILLO FASE 2
	<b>Incremento de actividad:</b> <ul style="list-style-type: none"> <li>Pluma de vapor de agua y gas</li> <li>Ligera caída de ceniza en áreas cercanas</li> <li>Caída de fragmentos incandescentes</li> <li>Crecimiento y destrucción de domos de lava</li> <li>Posibilidad de flujos piroclásticos por explosiones</li> <li>Flujos de lodo o escombros de corto alcance</li> </ul>		<ol style="list-style-type: none"> <li>Continuar con el radio de seguridad de 12 km, por lo que la permanencia en esa área no está permitida.</li> <li>Controlar el tránsito entre Santiago Xalitlintla y San Pedro Nexapa, vía Paso de Cortés.</li> <li>A las autoridades de Protección Civil, mantener sus procedimientos preventivos, de acuerdo con sus planes operativos.</li> <li>A la población se le recomienda elevar la atención a los avisos de las autoridades de su localidad y se exhorta a no acercarse al volcán, y mucho menos al cráter.</li> <li>Mantenerse fuera de cañadas ante posibles flujos de lodo, principalmente en temporada de lluvias.</li> </ol>

### PRONOSTICO DE CAIDA DE CENIZA

En caso de una exhalación de ceniza volcánica, **el pronóstico de trayectoria hacia el nor-noreste**, (simulando exhalación cada hora en las próximas 6 horas) a su paso por la zona oeste, noroeste y norte del estado de Puebla; zona oeste-suroeste y oeste-noroeste del estado de Tlaxcala; zona sureste y este del estado de Hidalgo y zona centro-norte del estado de Veracruz, **para las primeras 12 horas de pronóstico** (14:00 a las 02:00 hora local). Posteriormente para las últimas 12 horas de pronóstico, (02:00 a las 14:00 hora local del día siguiente), las trayectorias continuaran sobre la zona norte del estado de Puebla; zona centro-norte del estado de Veracruz y Golfo de México.



SISMOS	Se registró sismo de magnitud de <b>3.7 grados</b> Richter, a las 04:53:37 hrs con localización del epicentro a 177 km al norte de Guerrero Negro, Baja California Sur. <b>NO PERCIBIDO EN EL ESTADO DE MORELOS.</b>	
	<b>REPORTE DE DAÑOS A LA POBLACION</b> <b>PROTECCIÓN CIVIL</b> Sin reporte de daños a la población ni a la infraestructura en salud.	



<http://ssm.gob.mx>



Servicios de Salud Morelos



@MorelosSalud

Callejón Borda N°3 Col. Centro C.P. 62000  
 Teléfono (777) 312 62 31 / 314 33 36 ext. 222

Calle Gómez Azcárate No. 205, Col. Lomas de la Selva  
 C.P. 62270, Cuernavaca, Morelos. Tel.: 777 102 25 56

## INFORME DE TEMPERATURAS Y CALIDAD DEL AIRE

Fuente: Comisión Estatal de Agua (CEAGUA)

ICA	CALIDAD DEL AIRE	RECOMENDACIONES A LA POBLACIÓN
0-50	Buena	No se anticipan impactos a la salud cuando la calidad del aire se encuentra en este intervalo.
51-100	Moderada	Las personas extraordinariamente sensitivas deben considerar limitación de los esfuerzos físicos excesivos y prolongados al aire.
101-150	Dañina a la salud de los grupos sensitivos	Los niños adultos activos, y personas con enfermedades respiratorias tales como el asma, deben evitar los esfuerzos físicos excesivos y prolongados al aire.
151-200	Dañina a la salud	Los niños adultos activos, y personas con enfermedades respiratorias tales como el asma, deben evitar los esfuerzos físicos excesivos y prolongados al aire libre; las demás personas, especialmente los niños, deben limitar los esfuerzos excesivos y prolongados al aire libre.
201-300	Muy dañina a la salud	Los niños adultos activos, y personas con enfermedades respiratorias tales como el asma, deben evitar todos los esfuerzos excesivos al aire libre; las demás personas, especialmente los niños, deben limitar los esfuerzos físicos excesivos al aire libre.
300+	Arriesgado	

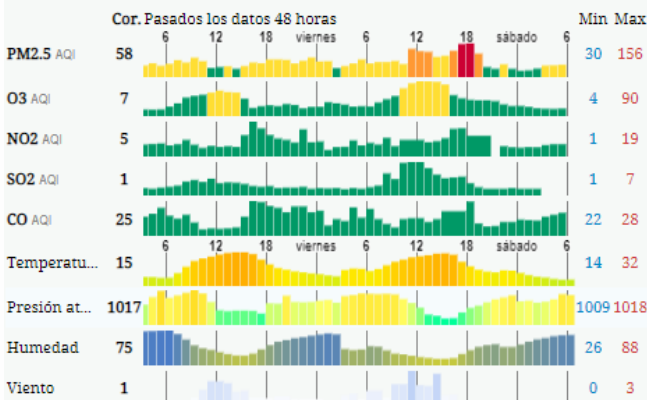
### CALIDAD DEL AIRE CUERNAVACA, MORELOS.

ICA de Tecnológico de Zacatepec, Zacatepec, Morelo

58

Moderado

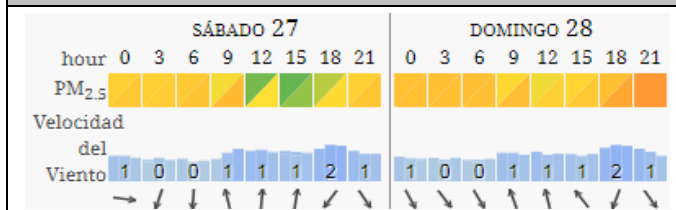
Actualizado el sábado 6:00  
Temperatura.: 15°C



### PRONOSTICO DE TEMPERATURAS POR MUNICIPIO

Municipio	Máx	Mín	Municipio	Máx	Mín
Amacuzac	32°	11°	Puente de Ixtla	33°	13°
Axochiapan	33°	15°	Temixco	33°	13°
Ayala	32°	13°	Tepalcingo	32°	14°
Cuautla	27°	13°	Tepoztlán	29°	12°
Cuernavaca	26°	11°	Tlaltizapan	31°	14°
Huitzilac	22°	5°	Tlaquiltenango	35°	14°
Jiutepec	28°	13°	Zacatepec	31°	16°
Jojutla	35°	16°	Zacualpan de Amilpas	26°	12°

### PRONOSTICO DE LA CALIDAD DEL AIRE



### TEMPERATURAS MAXIMAS Y MINIMAS, ÚLTIMAS 24 HRS

Mínimas	Máximas
Huitzilac 20° 7°	Jojutla 35° 16°
Tetela del Volcán 20° 10°	Tlaquiltenango 35° 14°
Totolapan 21° 10°	Axochiapan 33° 15°
Tlalnepantla 21° 11°	Puente de Ixtla 33° 13°



<http://ssm.gob.mx>



Servicios de Salud Morelos



@MorelosSalud

Callejón Borda N°3 Col. Centro C.P. 62000  
 Teléfono (777) 312 62 31 / 314 33 36 ext. 222

Calle Gómez Azcárate No. 205, Col. Lomas de la Selva  
 C.P. 62270, Cuernavaca, Morelos. Tel.: 777 102 25 56





**MORELOS**  
2018 - 2024

**SERVICIOS  
DE SALUD**

**Fecha:** 27 noviembre del 2021  
**Semana Epidemiológica:** 47  
**Área:** Coordinación de Vigilancia Epidemiológica, **UIES.**

## INFORME DE MONITOREO EPIDEMIOLÓGICO

**Fuente:** Jurisdicciones Sanitarias del estado de Morelos.

### **JURISDICCION SANITARIA I:**

- SIN EVENTOS EXTRAORDINARIOS.

### **JURISDICCION SANITARIA II:**

- SIN EVENTOS EXTRAORDINARIOS.

### **JURISDICCION SANITARIA III:**

- SIN EVENTOS EXTRAORDINARIOS.



<http://ssm.gob.mx>



Servicios de Salud Morelos



@MorelosSalud

Callejón Borda N°3 Col. Centro C.P. 62000  
Teléfono (777) 312 62 31 / 314 33 36 ext. 222

**Calle Gómez Azcárate No. 205, Col. Lomas de la Selva  
C.P. 62270, Cuernavaca, Morelos. Tel.: 777 102 25 56**